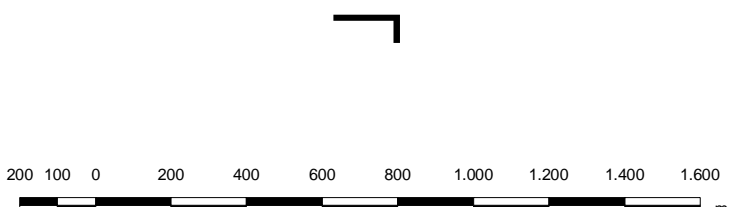


PARQUE ESTADUAL ACARAI

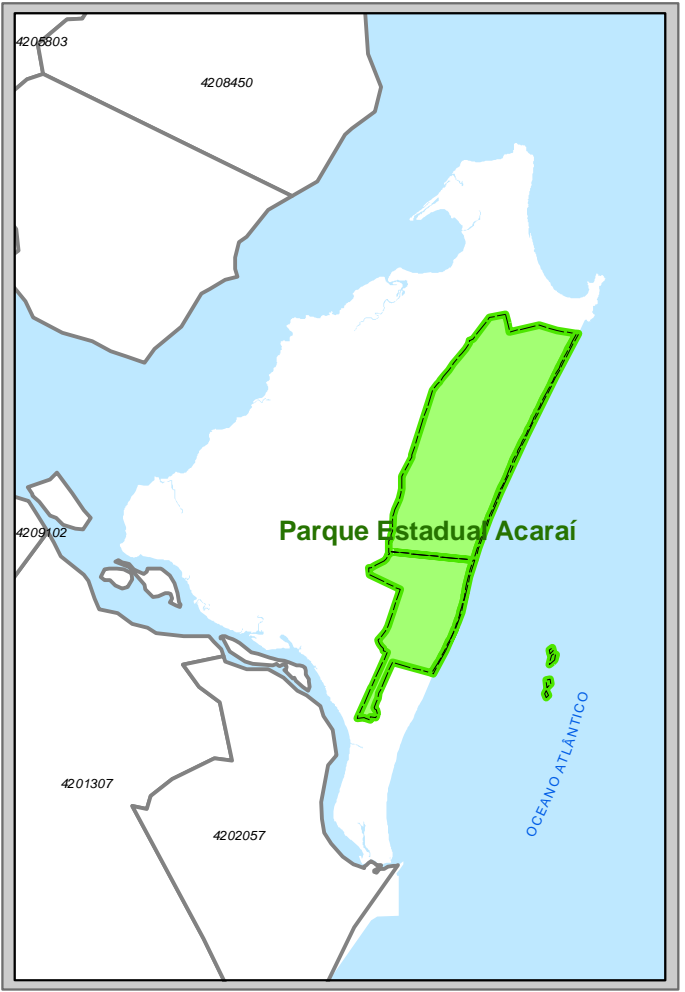
- LEGENDA**
- Sedes Municipais
 - Localidades
 - Petrobrás - Estação de Captação de Água
 - Emissário
 - Hidrografia
 - Linha de Transmissão
 - Rodovia Federal
 - Rodovia Estadual
 - Estrada Municipal
 - Caminho
 - Quadra
 - Petrobrás - Tanque de Óleo
 - Limite do Parque

UNIDADES LITOESTRATIGRÁFICAS	IDADE
Depósito paludal	Holoceno
Depósito lagunar	
Depósito marinho	
Depósito eólico	Pleistoceno
Depósito lagunar recoberto por marinho	
Depósito marinho	Proterozóico superior
Embassamento cristalino	

DADOS TÉCNICOS




MERIDIANO CENTRAL: 51° WGS
DATUM HORIZONTAL: SAD-69
DATUM VERTICAL: IBGE/UBA-SC
PROJEÇÃO UNIVERSAL TRANSVERSA DE MERIDIANO CENTRAL
ORIGEM NO EQUADOR E MERIDIANO CENTRAL
ACRÉSCIMOS AS CONSTANTES 10.000 km E 300 km, RESPECTIVAMENTE.



LOCALIZAÇÃO



CONSULTORIA PERMANENTE AO PPMAS-SC



MAPA DE GEOLOGIA

DATA:	MAIO/2009	ESCALA:	1:20.000	LOCALIZAÇÃO:	MUNICÍPIO DE SÃO FRANCISCO DO SUL - SC
PRODUÇÃO:	stcp	RESP. TÉCNICO:	Eng. Florestal José de Cássio P. Siqueira CREA PR. 4057/D		